

CANTON DE VAUD
COMMUNE DE FONTAINES-SUR-GRANDSON


PLAN GENERAL D'AFFECTATION: ZONE VILLAGE

ECHELLE 1:1'000

APPROUVE PAR LA MUNICIPALITE DANS SA SEANCE DU 28. janvier. 08

LE SYNDIC:

[Signature]




LA SECRETAIRE:

[Signature]

SOU MIS A L'ENQUETE PUBLIQUE DU 02.02.08 AU 03.03.08.

LE SYNDIC:

[Signature]



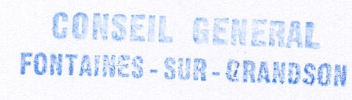
LA SECRETAIRE:

[Signature]

ADOPTÉ PAR LE CONSEIL GENERAL DANS SA SEANCE DU 16. avril. 2008

LE PRESIDENT:

[Signature]



LA SECRETAIRE:

[Signature]

APPROUVE PREALABLEMENT PAR LE DEPARTEMENT COMPETENT

LE CHEF DU DEPARTEMENT:

[Signature]



LAUSANNE, LE 14 AOUT 2008

MIS EN VIGUEUR, LE

6 OCT. 2008

CERTIFIE CONFORME
Service du développement territorial


ATAU ATELIER D'ARCHITECTURE ET D'URBANISME
CLOS-DE-BULLE 7 CH 1004 LAUSANNE
TEL: 021/323.93.94 FAX: 021/320.70.06

PHILIPPE CORNU
ARCHITECTE EPFL / SIA
URBANISTE FUS

JUILLET 2007

LEGENDE :

ZONE VILLAGE



PATRIMOINE BATI

BATIMENTS REMARQUABLES ET BATIMENTS INTERESSANTS



BATIMENTS BIEN INTEGRES



AIRES DE PROLONGEMENT DU BATI

AIRE DES COURS, PLACES ET ACCES



AIRE DES JARDINS PROTEGES




AIRE DES VERGERS ET ECHAPEES

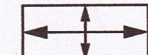


IMPLANTATION DES CONSTRUCTIONS


AIRE D'IMPLANTATION DES CONSTRUCTIONS




ORIENTATION A RESPECTER



LIMITE DES CONSTRUCTIONS



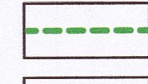
BANDE D'IMPLANTATION OBLIGATOIRE




FRONT D'IMPLANTATION OBLIGATOIRE




LIMITE D'IMPLANTATION PAR RAPPORT A LA FORET
(distance minimale à la lisière)



ZONE AGRICOLE



ZONE SYLVO-PASTORALE



AIRE FORESTIERE selon constatation de la nature forestière du 15.09.1997



SECTEUR S DE PROTECTION DES EAUX

